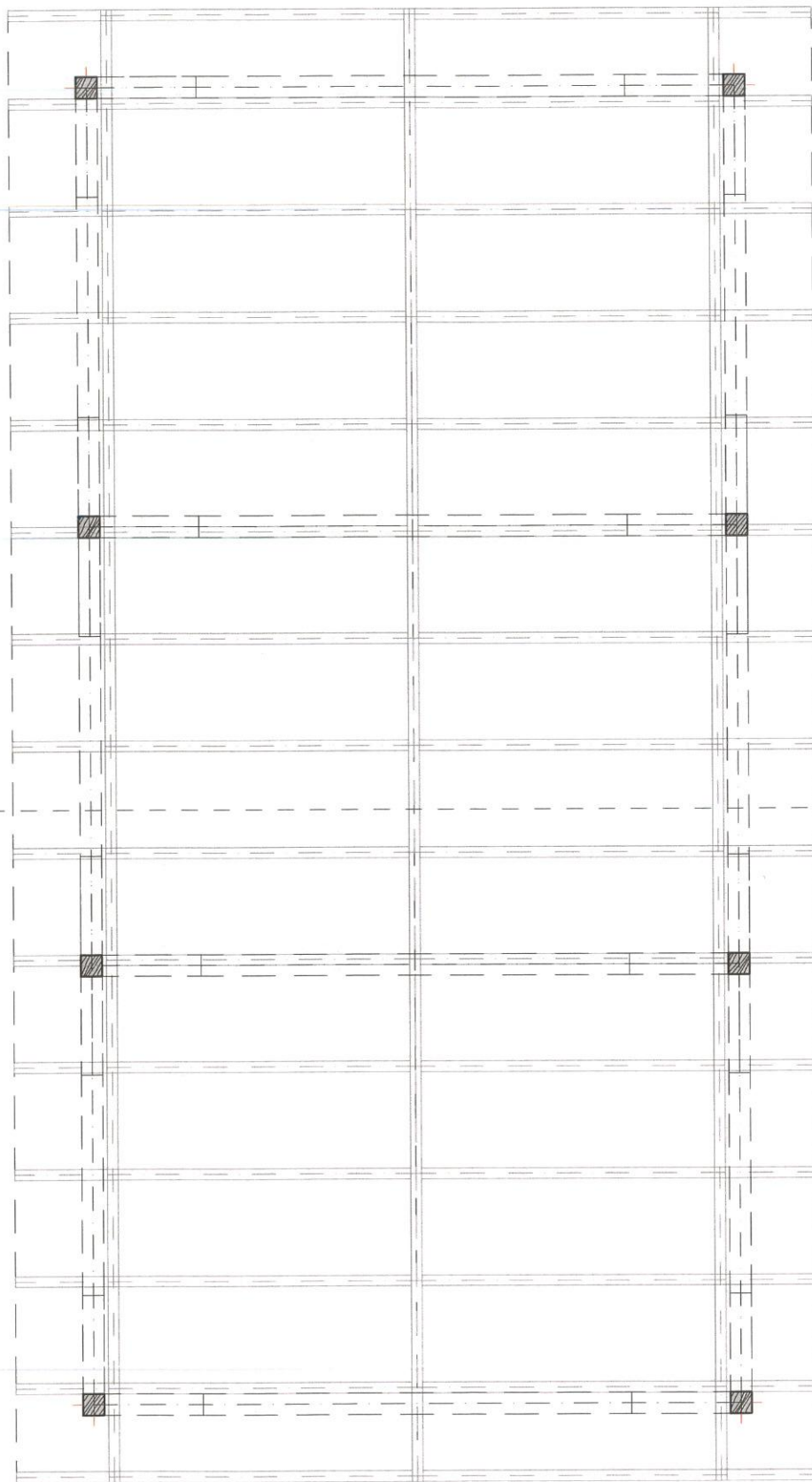


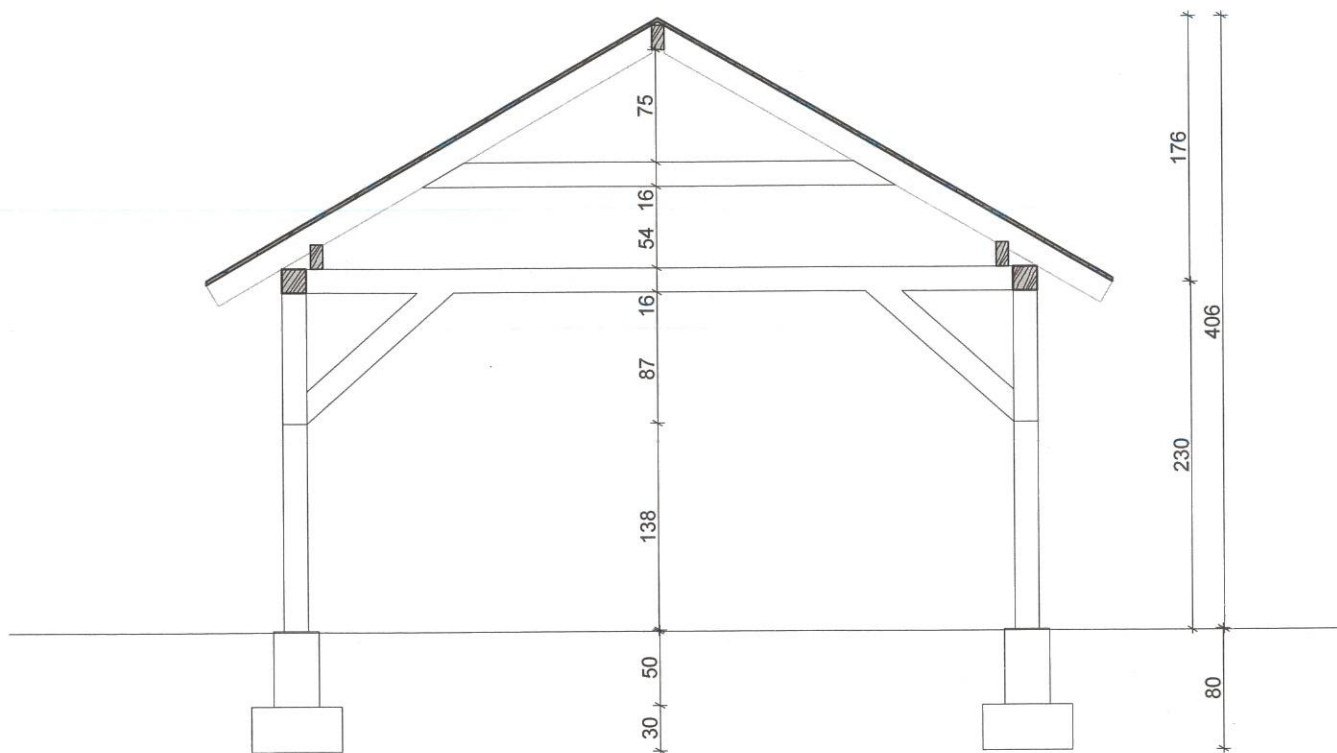
Nazwa inwestycji:		Budowa wiaty		
Adres inwestycji:	Tetyń 74-205, Działka nr 506/1	Nazwa rysunku: Rzut fundamentów		
Inwestor:	Fundacja Pokolenia Tetyń 62 Tetyń 71, 74-205 Tetyń	Podpis:	Stadium:	Projekt
Branża:	Imię i Nazwisko / nr uprawnień			
Arch. / konstr.	mgr inż. Jerzy Sosnowski, upr. 157/Sz/84		Data : 04-2021 Skala: 1:100	P-1

50	500	50
58	484	58
50 16	468	16 50




66	50	50
80	16	50
80	312	
80	80	
80	16	
80	80	
80	312	
80	1000	
80	16	
80	80	
80	312	
80	80	
80	16	
66	50	50

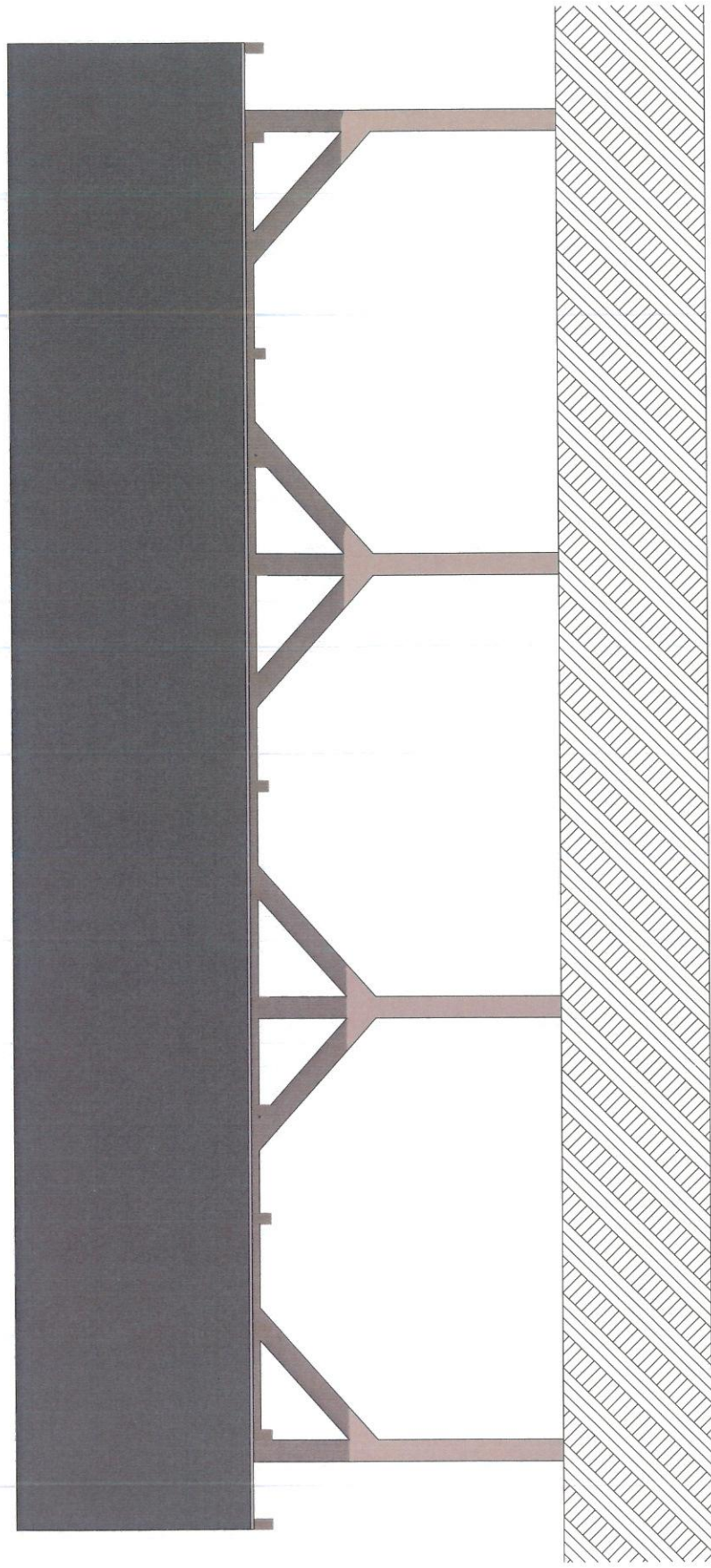
Nazwa inwestycji:		Budowa wiaty		
Adres inwestycji:	Tetyń 74-205, Działka nr 506/1	Nazwa rysunku:		
Inwestor:	Fundacja Pokolenia Tetyń 62 Tetyń 71, 74-205 Tetyń	Rzut przyziemia/ więźba dachowa		
Branża:	Imię i Nazwisko / nr uprawnień	Podpis:	Stadium:	Projekt
Arch. / konstr.	mgr inż. Jerzy Sosnowski, upr. 157/Sz/84		Data : 04-2021 Skala: 1:100	P-2




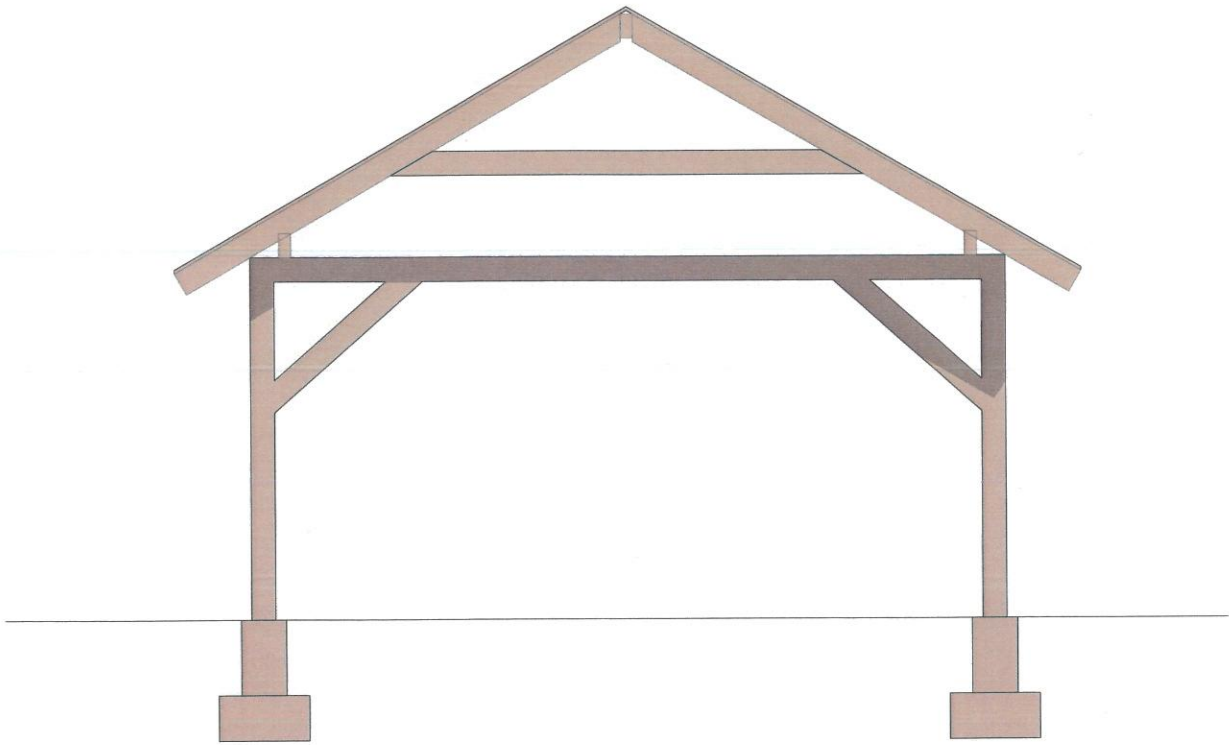
Nazwa inwestycji:


Budowa wiaty

Adres inwestycji:	Tetyń 74-205, Działka nr 506/1		Nazwa rysunku:	
Inwestor:	Fundacja Pokolenia Tetyń 62 Tetyń 71, 74-205 Tetyń		Przekrój A-A	
Branża:	Imię i Nazwisko / nr uprawnień	Podpis:	Stadium:	Projekt
Arch. / konstr.	mgr inż. Jerzy Sosnowski, upr. 157/Sz/84		Data : 04-2021 Skala: 1:100	P-3



Nazwa inwestycji:		Budowa wiaty		
Adres inwestycji:	Tetyń 74-205, Działka nr 506/1	Nazwa rysunku: Elewacja Północna/Południowa		
Inwestor:	Fundacja Pokolenia Tetyń 62 Tetyń 71, 74-205 Tetyń			
Branża:	Imię i Nazwisko / nr uprawnień	Podpis:	Stadium:	Projekt
Arch. / konstr.	mgr inż. Jerzy Sosnowski, upr. 157/Sz/84		Data : 04-2021 Skala: 1:100	P-4



Nazwa inwestycji:		Budowa wiaty		
Adres inwestycji:	Tetyń 74-205, Działka nr 506/1	Nazwa rysunku:		
Inwestor:	Fundacja Pokolenia Tetyń 62 Tetyń 71, 74-205 Tetyń	Elewacja Wschodnia/Zachodnia		
Branża:	Imię i Nazwisko / nr uprawnień	Podpis:	Stadium:	Projekt
Arch. / konstr.	mgr inż. Jerzy Sosnowski, upr. 157/Sz/84		Data : 04-2021 Skala: 1:100	P-5